

Geo-AGI d.o.o. Bjelovar

za geodetske poslove

77, samostalnog bataljuna ZNG 19, 43 290 Grubišno Polje  
Tel: +385 43 550 777 / Mob: +385 98 907 5601  
E-mail: augustin@geo-agi.hr  
www.geo-agi.hr

IBAN HR4223400091110775476  
OIB 31223626480

Investitor:  
GRAD GRUBIŠNO POLJE  
Trg bana Josipa Jelačića 1, Grubišno Polje  
OIB: 13918656679

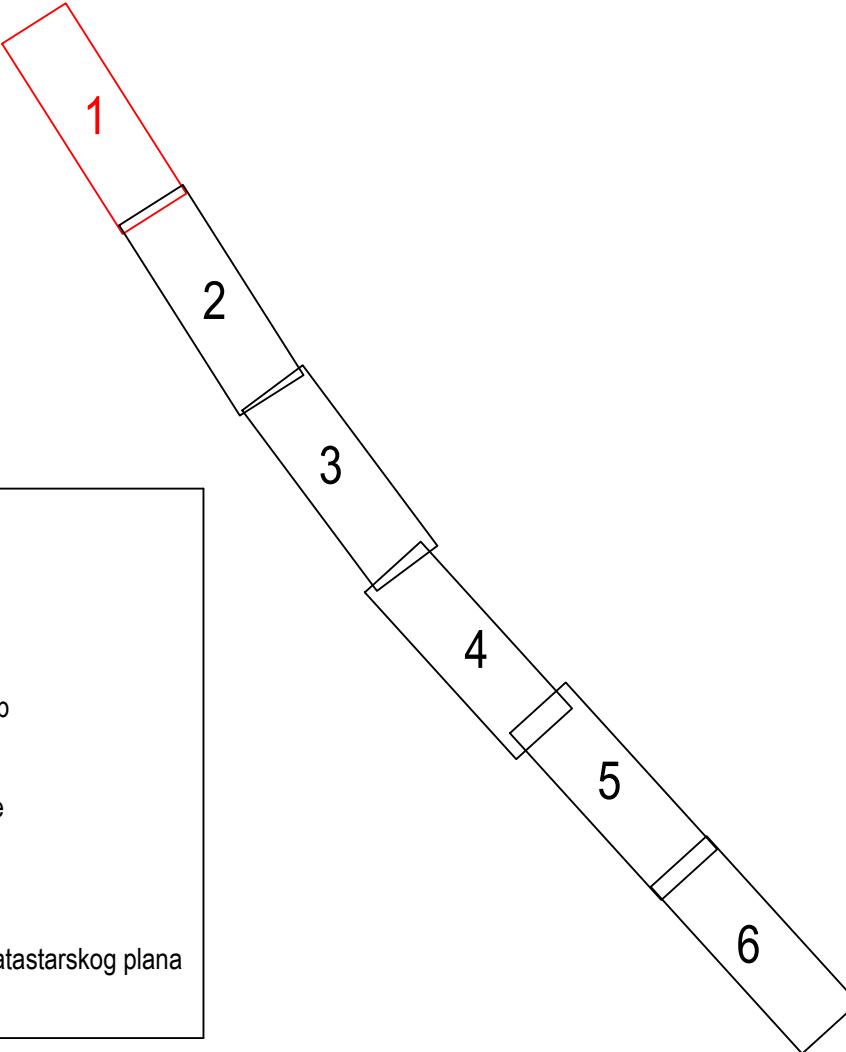
Katastarska općina: VELIKI ZDENCI  
MBR: 311618  
Detaljni list:

GEODETSKA SITUACIJA STVARNOG STANJA br. 1

Mjerilo 1: 250



VEZA SKICA IZMJERE:



LEGENDA:

- cesta
- nogostup
- graba
- os grabe
- zgrade
- ograde
- kopija katastarskog plana

Izradio/a:  
Augustin Dušek, mag.ing.geod. et geoinf.  
Bjelovar, ožujak 2023. godine  
Broj elaborata: 2023-114

Odgovorna osoba za obavljanje stručnih  
geodetskih poslova:  
Augustin Dušek, mag.ing.geod. et geoinf.



Geo-AGI d.o.o. Bjelovar

za geodetske poslove

77, samostalnog bataljuna ZNG 19, 43 290 Grubišno Polje  
Tel: +385 43 550 777 / Mob: +385 98 907 5601  
E-mail: augustin@geo-agi.hr  
www.geo-agi.hr


IBAN HR422340009110775476  
OIB: 31223626480

Investitor:  
GRAD GRUBIŠNO POLJE  
Trg bana Josipa Jelačića 1, Grubišno Polje  
OIB: 13918656679

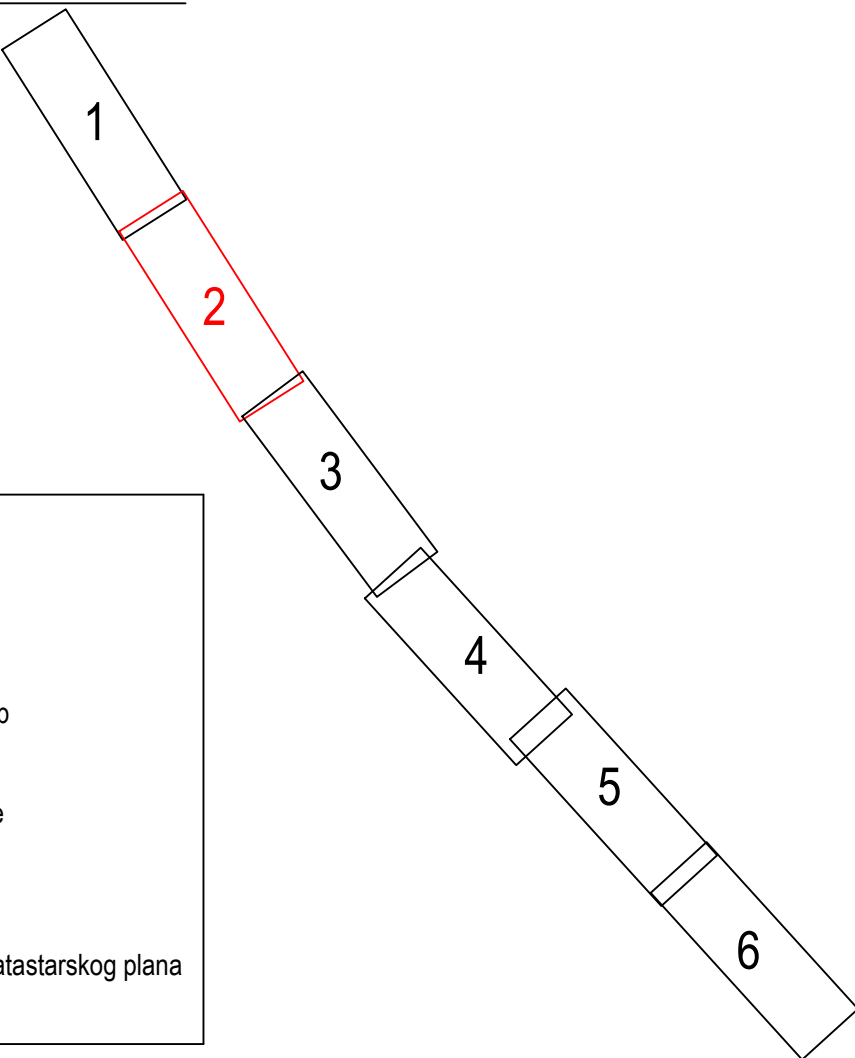
Katastarska općina: VELIKI ZDENCI  
MBR: 31616  
Detaljni list:

GEODETSKA SITUACIJA STVARNOG STANJA br. 2

Mjerilo 1: 250



VEZA SKICA IZMJERE:

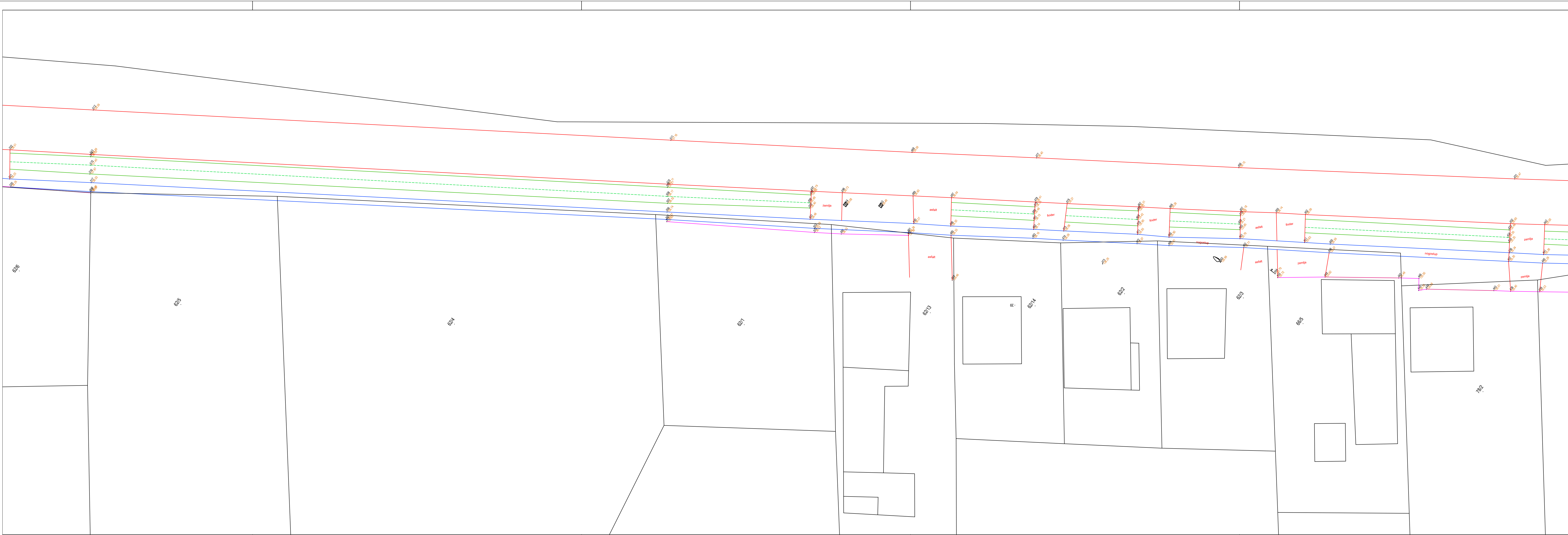


LEGENDA:

- cesta
- nogostup
- graba
- os grabe
- zgrade
- ograde
- kopija katastarskog plana

Izdavatelj:  
Augustin Dušek, mag.ing.geod. et geoinf.  
Bjelovar, ožujak 2023. godine  
Broj elaborata: 2023-114

Odgovorna osoba za obavljanje stručnih  
geodetskih poslova:  
Augustin Dušek, mag.ing.geod. et geoinf.



**Geo-AGI d.o.o. Bjelovar**  
za geodetske poslove

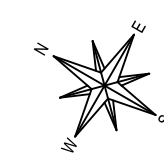
77, samostalnog bataljuna ZNG 19, 43 290 Grubišno Polje  
Tel: +385 43 550 777 / Mob: +385 98 907 5601  
E-mail: augustin@geo-agi.hr  
www.geo-agi.hr

IBAN HR4223400091110775476  
OIB 31223626480

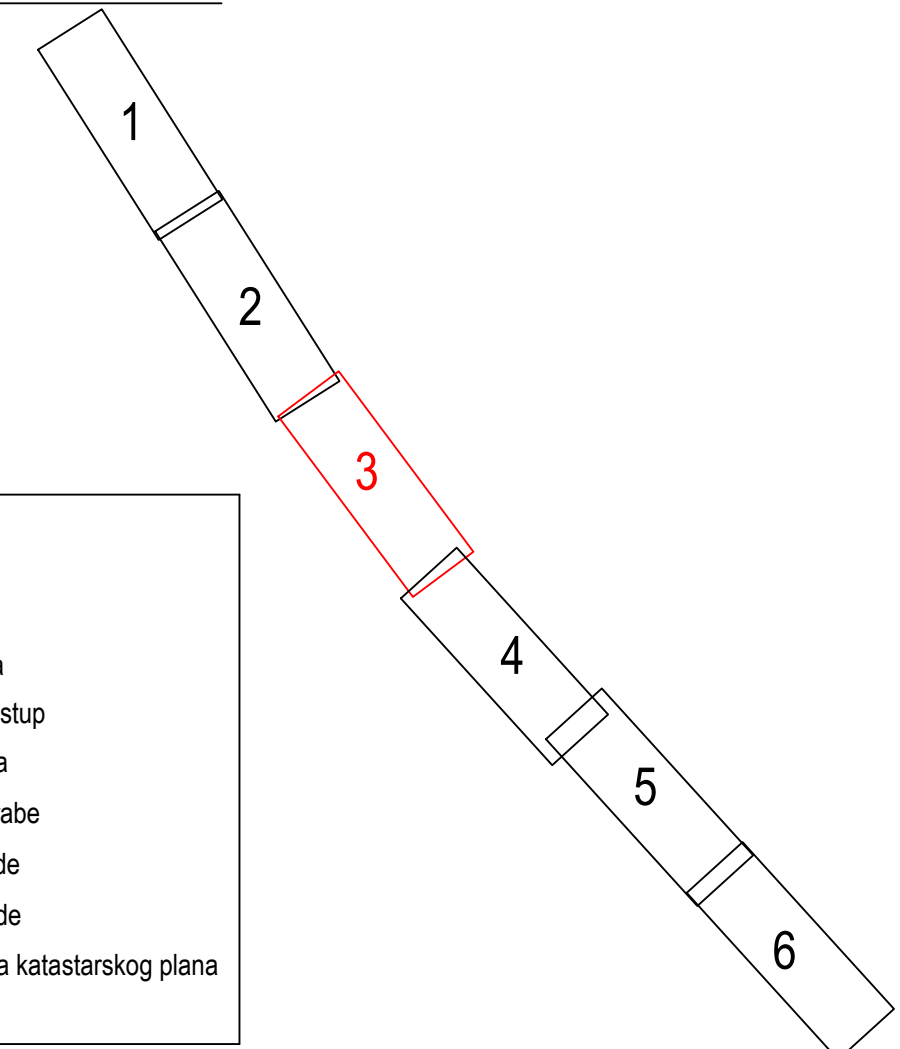
Investitor:  
GRAD GRUBIŠNO POLJE  
Trg bana Josipa Jelačića 1, Grubišno Polje  
OIB: 13918656679

Katastarska općina: VELIKI ZDENCI  
MBR: 311618  
Detaljni list:

**GEODETSKA SITUACIJA STVARNOG STANJA br. 3**  
Mjerilo 1: 250



**VEZA SKICA IZMJERE:**

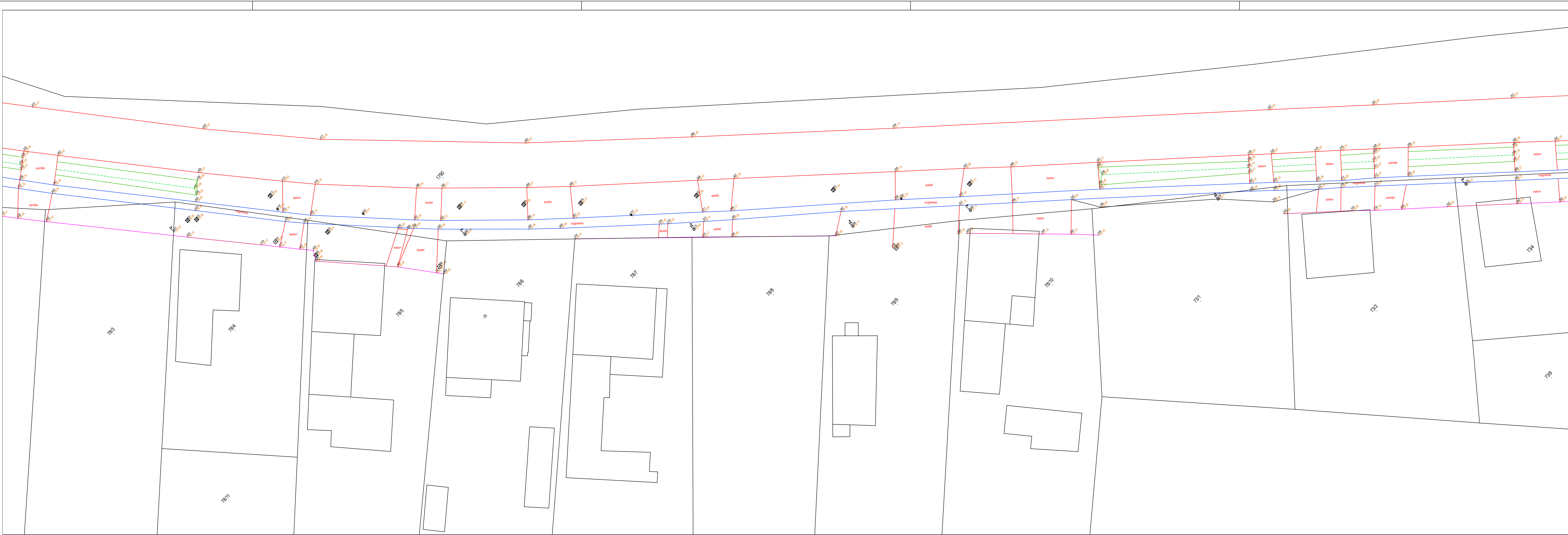



**LEGENDA:**

- cesta
- nogostup
- graba
- os grabe
- zgrade
- ograde
- kopija katastarskog plana

Izradio/a:  
Augustin Dušek, mag.ing.geod. et geoinf.  
Bjelovar, ožujak 2023. godine  
Broj elaborata: 2023-114

Odgovorna osoba za obavljanje stručnih  
geodetskih poslova:  
Augustin Dušek, mag.ing.geod. et geoinf.





Geo-AGI d.o.o. Bjelovar

za geodetske poslove

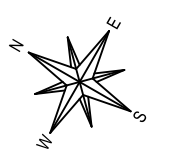
77, samostalnog bataljuna ZNG 19, 43 290 Grubišno Polje  
Tel: +385 43 550 777 / Mob: +385 98 907 5601  
E-mail: [augustin@geo-agi.hr](mailto:augustin@geo-agi.hr)  
[www.geo-agi.hr](http://www.geo-agi.hr)

IBAN HR4223400091110775476  
OIB 31223626480

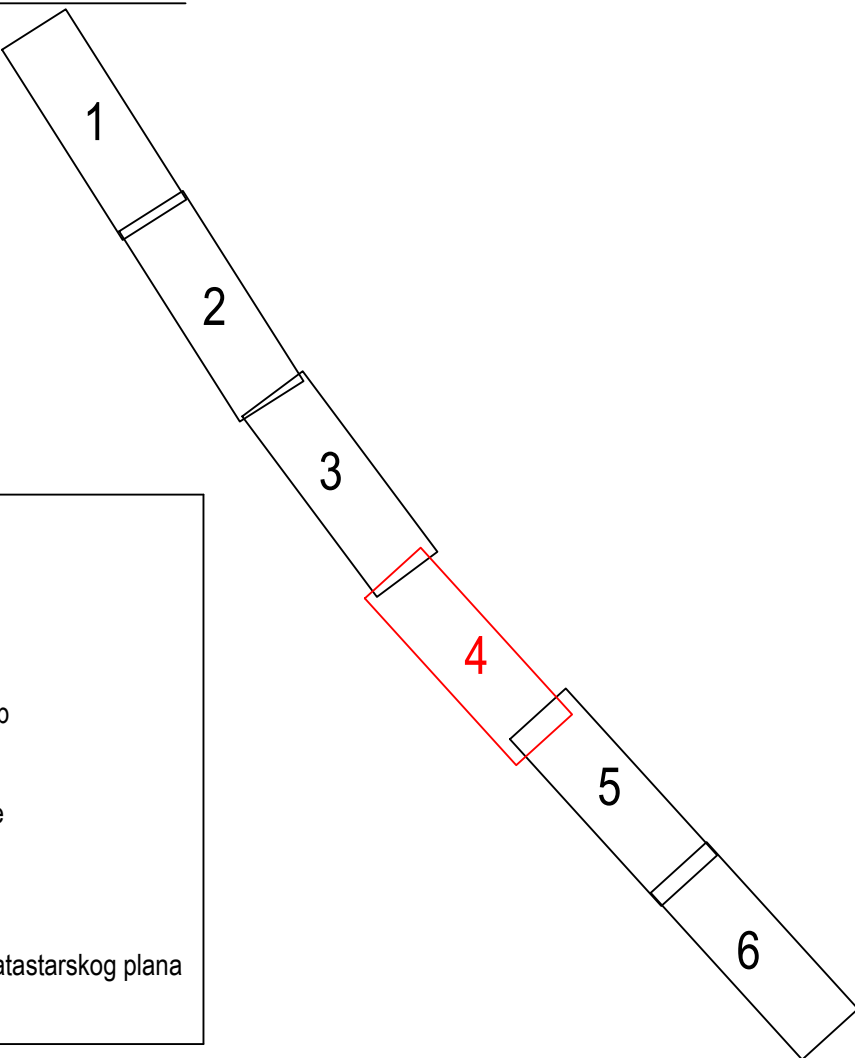
Investitor:  
GRAD GRUBIŠNO POLJE  
Trg bana Josipa Jelačića 1, Grubišno Polje  
OIB: 13918656679

Katastarska općina: VELIKI ZDENCI  
MBR: 311618  
Detaljni list:

GEODETSKA SITUACIJA STVARNOG STANJA br. 4  
Mjerilo 1: 250



VEZA SKICA IZMJERE:



LEGENDA:

cesta

nagrobak

graba

os grabe

zgrade

ograde

kopija katastarskog plana

Izradio/a:  
Augustin Dušek, mag.ing.geod. et geoinf.  
Bjelovar, ožujak 2023. godine  
Broj elaborata: 2023-114

Odgovorna osoba za obavljanje stručnih  
geodetskih poslova:  
Augustin Dušek, mag.ing.geod. et geoinf.



Geo-AGI d.o.o. Bjelovar

za geodetske poslove

77, samostalnog bataljuna ZNG 19, 43 290 Grubišno Polje  
Tel. +385 43 558 777 / Mob. +385 99 907 5601  
E-mail: [augustin@geo-agi.hr](mailto:augustin@geo-agi.hr)  
[www.geo-agi.hr](http://www.geo-agi.hr)

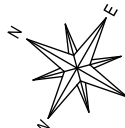
IBAN HR422340001110775476  
OIB 31223628480

Investitor:  
GRAD GRUBIŠNO POLJE  
Trg bana Josipa Jelačića 1, Grubišno Polje  
OIB: 13818659979

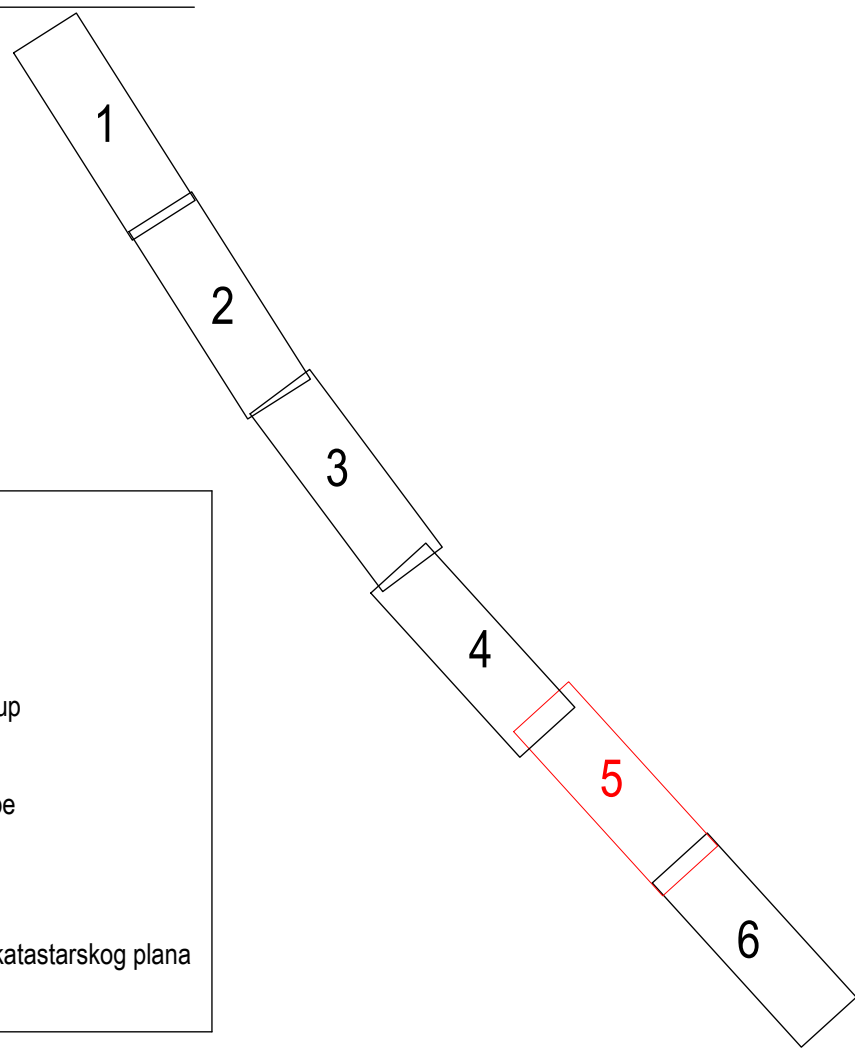
Katastarska općina: VELIKI ZDENCI  
MBR: 311618  
Detaljni list

GEODETSKA SITUACIJA STVARNOG STANJA br. 5

Mjerilo 1: 250



VEZA SKICA IZMJERE:

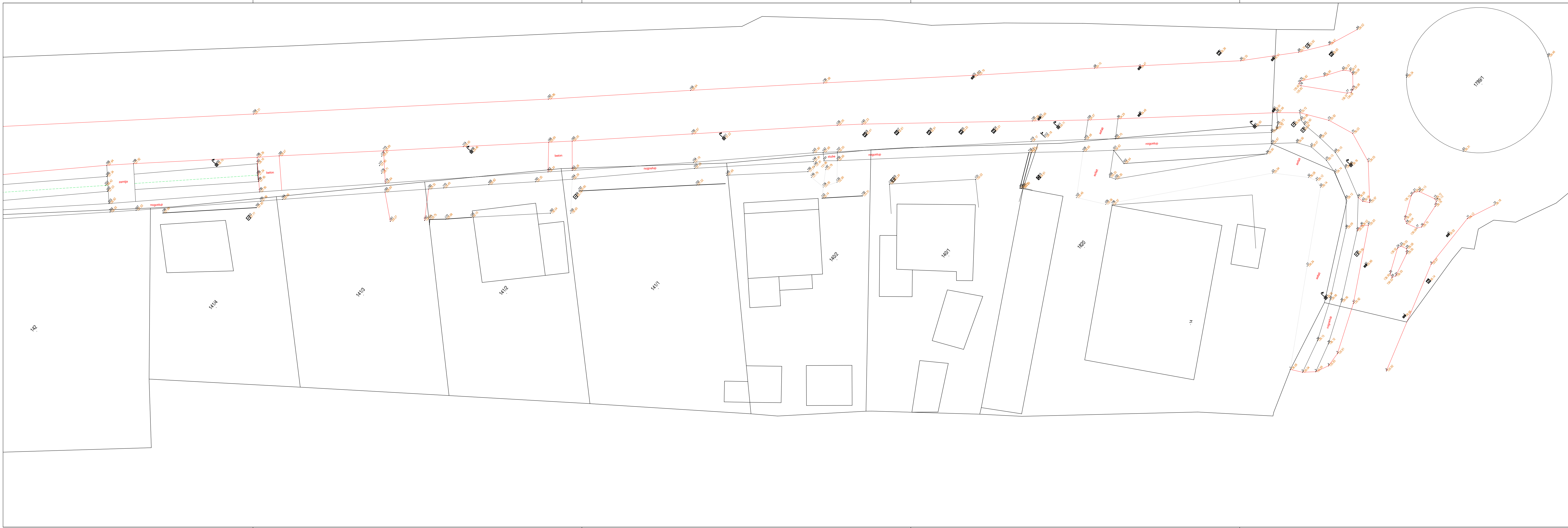



LEGENDA:

- cesta
- nogostup
- graba
- os grabe
- zgrade
- ograde
- kopije katastarskog plana

Izdacio/a:  
Augustin Dušek, mag.ing.geod. et geoinf.  
Bjelovar, obujak 2023. godine  
Broj elaborata: 2023-114

Odgovorna osoba za obavljanje stručnih  
geodetskih poslova:  
Augustin Dušek, mag.ing.geod. et geoinf.





Geo-AGI d.o.o. Bjelovar

za geodetske poslove

77, samostalnog bataljuna ZNG 19, 43 290 Grubišno Polje

Tel. +385 43 558 777 / Mob +385 99 907 5601

E-mail: [augustin@geo-agi.hr](mailto:augustin@geo-agi.hr)

[www.geo-agi.hr](http://www.geo-agi.hr)

IBAN HR422340009110775476

OIB 31223628480

Investitor:

GRAD GRUBIŠNO POLJE

Trg bana Josipa Jelačića 1, Grubišno Polje

OIB: 13818656979

Katastarska općina: VELIKI ZDENCI

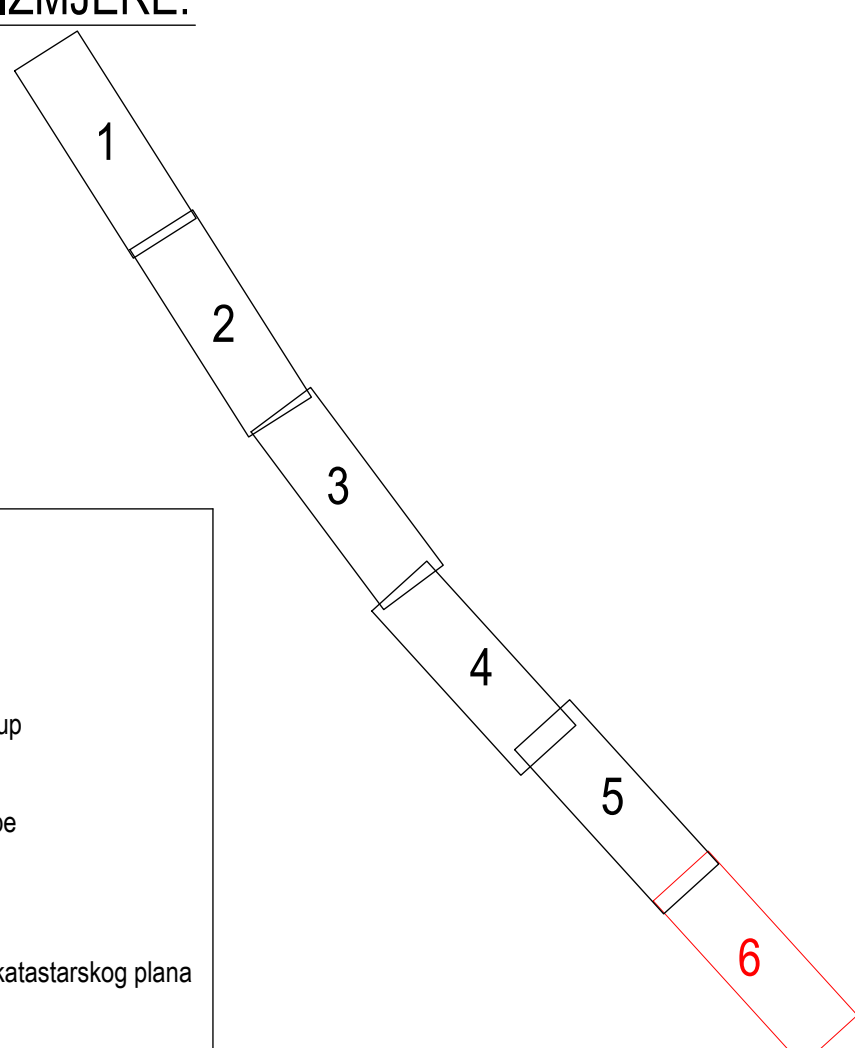
MBR: 311618

Detaljni list


GEODETSKA SITUACIJA STVARNOG STANJA br. 6


Mjerilo 1: 250


VEZA SKICA IZMJERE:





LEGENDA:


 cesta


 nogostup

 graba

 os grabe

 zgrade

 ograde

 kopije katastarskog plana

Izdacio/a:

Augustin Dušek, mag.ing.geod. et geoinf.

Bjelovar, obujak 2023. godine

Broj elaborata: 2023-114

Odgovorna osoba za obavljanje stručnih geodetskih poslova:

Augustin Dušek, mag.ing.geod. et geomf.