





**POPIS NERAZVRSTANIH CESTA
NA PODRUČJU GRADA GRUBIŠNOG POLJA I PRIGRADSKIH NASELJA**

| Red. br. | Naziv ceste | Broj ceste | katastarska čestica | zemljišno-knjižna čestica | katastarska općina | vlasnik | upravitelj | građevinska dozvola | uporabna dozvola | geod. elaborat izvedenog stanja | Ukupna dužina u metrima (cca) | Asfaltirano (dužina) | Neasfalt. (dužina) |
|----------|---|------------|--|---------------------------|--------------------|---------------------|-----------------|---------------------|------------------|---------------------------------|-------------------------------|----------------------|--------------------|
| 1 | Matije Antuna Relkovića | 100001 | 5276 i 5278 | 5276 i 5278 | Grubišno Polje | Grad Grubišno Polje | Komunalac d.o.o | | | da | 1.300 | 1.300 | 0 |
| 2 | Kolodvorska | 100002 | 5279 | 5279 | Grubišno Polje | Grad Grubišno Polje | Komunalac d.o.o | | | da | 175 | 175 | 0 |
| 3 | 4. studenog 1991. | 100003 | 5283 | 5283 | Grubišno Polje | Grad Grubišno Polje | Komunalac d.o.o | | | da | 175 | 175 | 0 |
| 4 | Bartola Kašića | 100004 | 2001/1 | 1030/50 | Grubišno Polje | Grad Grubišno Polje | Komunalac d.o.o | | | da | 400 | 400 | 0 |
| 5 | Hrvatskih branitelja | 100005 | 5269 | 5269 | Grubišno Polje | Grad Grubišno Polje | Komunalac d.o.o | | | da | 550 | 550 | 0 |
| 6 | Terezije Bernardete Banje | 100006 | 5347 | 5347 | Grubišno Polje | Grad Grubišno Polje | Komunalac d.o.o | | | da | 2.230 | 2.230 | 0 |
| 7 | Andrije Hebranga | 100007 | 3519 | 2008 | Grubišno Polje | Grad Grubišno Polje | Komunalac d.o.o | | | da | 960 | 960 | 0 |
| 8 | Tina Ujevića | 100008 | 1918 | 932/7 i dr. | Grubišno Polje | Grad Grubišno Polje | Komunalac d.o.o | | | da | 250 | 250 | 0 |
| 9 | Julija Klovića | 100009 | 1890 | 840/48 | Grubišno Polje | Grad Grubišno Polje | Komunalac d.o.o | | | da | 250 | 250 | 0 |
| 10 | Vilka Nićea | 100010 | 1889 | 840/48 | Grubišno Polje | Grad Grubišno Polje | Komunalac d.o.o | | | da | 250 | 250 | 0 |
| 11 | Antuna Gustava Matoša | 100011 | 1945, 1910 | 843/4 | Grubišno Polje | Grad Grubišno Polje | Komunalac d.o.o | | | da | 250 | 250 | 0 |
| 12 | Josipa Kozarca | 100012 | 5348 | 5348 | Grubišno Polje | Grad Grubišno Polje | Komunalac d.o.o | | | da | 1.250 | 1.250 | 0 |
| 13 | Matije Gupca + odvojak | 100013 | 5280 | 5280 | Grubišno Polje | Grad Grubišno Polje | Komunalac d.o.o | | | da | 700 | 700 | 0 |
| 14 | Ignjatička | 100014 | 866 | 902/2, 902/28 | Grubišno Polje | Grad Grubišno Polje | Komunalac d.o.o | | | da | 375 | 375 | 0 |
| 15 | Stalovica | 100015 | 3511, 609 | 735/17, 720/3 | Grubišno Polje | Grad Grubišno Polje | Komunalac d.o.o | | | da | 1.000 | 1.000 | 0 |
| 16 | 30. svibnja 1990. | 100016 | 2516 | 1239/6 | Grubišno Polje | Grad Grubišno Polje | Komunalac d.o.o | | | da | 250 | 250 | 0 |
| 17 | 30. svibnja 1990. | 100017 | 686/65 | 686/65 | Mali Zdenci | Grad Grubišno Polje | Komunalac d.o.o | | | da | 725 | 725 | 0 |
| 18 | Josipa Kozarca | 100018 | 187/8 | 187/8 | Veliki Zdenci | Grad Grubišno Polje | Komunalac d.o.o | | | da | 350 | 350 | 0 |
| 19 | Gradina | 100019 | 1769 | 1769 | Veliki Zdenci | Grad Grubišno Polje | Komunalac d.o.o | | | da | 650 | 650 | 0 |
| 20 | Poljani | 100020 | 3530,3532, 2498 i dr. | 1956/1,2,4,1953 i 1958 | Grubišno Polje | Grad Grubišno Polje | Komunalac d.o.o | | | da | 2.650 | 2.650 | 0 |
| 21 | Breg | 100021 | 2861 | 2861 | Rašenica | Grad Grubišno Polje | Komunalac d.o.o | | | da | 610 | 610 | 0 |
| 22 | Ilovska | 100022 | 2667/2, 2667/1 | | Rašenica | Grad Grubišno Polje | Komunalac d.o.o | | | | 1.677 | 1.677 | 0 |
| 23 | odvojak Ivanovo Selo - Mali Rastovac | 100023 | 2619 | | Rašenica | Grad Grubišno Polje | Komunalac d.o.o | | | | 525 | 0 | 525 |
| 24 | Munije | 100024 | 1365, 1345 | | Turčević Polje | Grad Grubišno Polje | Komunalac d.o.o | | | | 2.800 | 2.800 | 0 |
| 25 | Ilovska | 100025 | 5284 | 5284 | Grubišno Polje | Grad Grubišno Polje | Komunalac d.o.o | | | da | 150 | 150 | 0 |
| 26 | Praškog proljeća | 100026 | 1138 | 1120/7 | Grubišno Polje | Grad Grubišno Polje | Komunalac d.o.o | | | da | 150 | 150 | 0 |
| 27 | Ivana Zajca | 100027 | 1040 | 1968/200 | Grubišno Polje | Grad Grubišno Polje | Komunalac d.o.o | | | da | 630 | 450 | 180 |
| 28 | Vjekoslava Klemena | 100028 | 2001/51 | 1030/52 | Grubišno Polje | Grad Grubišno Polje | Komunalac d.o.o | | | da | 134 | 134 | 0 |
| 29 | Petra Preradovića | 100029 | 2001/52 | 1030/53 | Grubišno Polje | Grad Grubišno Polje | Komunalac d.o.o | | | da | 126 | 126 | 0 |
| 30 | Ljudevita Gaja | 100030 | 2001/53 | 1030/54 | Grubišno Polje | Grad Grubišno Polje | Komunalac d.o.o | | | da | 112 | 112 | 0 |
| 31 | Mate Lovraka | 100031 | 2001/54 | 1030/55 | Grubišno Polje | Grad Grubišno Polje | Komunalac d.o.o | | | da | 85 | 85 | 0 |
| 32 | Huge Badalića | 100032 | 5281 | 5281 | Grubišno Polje | Grad Grubišno Polje | Komunalac d.o.o | | | da | 200 | 200 | 0 |
| 33 | Prilaz Rudolfa Roupeca | 100033 | 5110 | 5110 | Grubišno Polje | Grad Grubišno Polje | Komunalac d.o.o | da | da | da | 1.250 | 1.250 | 0 |
| 34 | put prema gradskoj deponiji | 100034 | 14, 4784/2, 5077 | 39/4,2000,2001 | Grubišno Polje | Grad Grubišno Polje | Komunalac d.o.o | da | da | da | 1.550 | 1.550 | 0 |
| 35 | Poduzetnička cesta I u Zoni MSP | 100035 | 984/4, 951/9, 984/10 | 1097/4, 1121/74, 1121/64 | Grubišno Polje | Grad Grubišno Polje | Komunalac d.o.o | da | da | | 1.150 | 1.150 | 0 |
| 36 | put Stara pruga - Jemeršićeva odvoj. (od Samostana do raskrižja M. Gupca) | 100037 | 5282 | 5282 | Grubišno Polje | Grad Grubišno Polje | Komunalac d.o.o | | | da | 700 | 700 | 0 |
| 37 | prilaz prema groblju | 100038 | 2850 | 1531/1, 1530/2 | Grubišno Polje | Grad Grubišno Polje | Komunalac d.o.o | | | | 250 | 250 | 0 |
| 38 | prilaz prema groblju | 100040 | 931/13 | 931/13 | Mali Zdenci | Grad Grubišno Polje | Komunalac d.o.o | | | | 250 | 250 | 0 |
| 39 | prilaz Dječjem vrtiću i Domu zdravlja (Trg k. Tomislava) | 100041 | 163/1 | 163/1 | Veliki Zdenci | Grad Grubišno Polje | Komunalac d.o.o | | | | 100 | 100 | 0 |
| 40 | put u Trnavu | 100042 | 1786 | 1786 | Veliki Zdenci | Grad Grubišno Polje | Komunalac d.o.o | da | | | 2.160 | 700 | 1.460 |
| 41 | Barnjanski vinogradi | 100043 | 2157 | | Velika Barna | Grad Grubišno Polje | Komunalac d.o.o | | | | 3.390 | 0 | 3.390 |
| 42 | Barnjanski vinogradi | 100044 | 2160, 2158/2, 1652/7, 1652/8, 1641/1 i dr. | | Velika Barna | Grad Grubišno Polje | Komunalac d.o.o | | | | 3.040 | 0 | 3.040 |
| 43 | cesta Gakovo - Topolovica | 100045 | 1180 | 1180 | Velika Peratovica | Grad Grubišno Polje | Komunalac d.o.o | | | | 550 | 550 | 0 |
| 44 | cesta Velika Peratovica - Gakovo | 100046 | 1178, 1189 | | Velika Peratovica | Grad Grubišno Polje | Komunalac d.o.o | | | | 3.370 | 3.370 | 0 |

| | | | | | | | | | | | | | |
|----------------|--|----------|--|----------|---------------------------|---------------------|-----------------|----|----|--|---------------|---------------|---------------|
| 45 | Poduzetnička cesta II u Zoni MSP | 100047 | 5074 | 2004 | Grubišno Polje | Grad Grubišno Polje | Komunalac d.o.o | da | da | | 750 | 750 | 0 |
| 46 | odvojak Lončarica | 100048 | 1452 | | Dapčevica | Grad Grubišno Polje | Komunalac d.o.o | | | | 875 | 0 | 875 |
| 47 | odvojak Ivanovo Selo | 100050 | 2808/200 | 2808/200 | Rašenica | Grad Grubišno Polje | Komunalac d.o.o | | | | 250 | 0 | 250 |
| 48 | cesta Treglava - Rastovac | 100051 | 2627 i dio 2628 | | Rašenica | Grad Grubišno Polje | Komunalac d.o.o | | | | 1.350 | 1.350 | 0 |
| 49 | odvojak Treglava | 100052 | 2636 (dio) | | Rašenica | Grad Grubišno Polje | Komunalac d.o.o | | | | 325 | 325 | 0 |
| 50 | cesta Rastovac - Mala Dapčevica | 100053 | 1530, 1520 | | Dapčevica | Grad Grubišno Polje | Komunalac d.o.o | | | | 5.150 | 0 | 5.150 |
| 51 | cesta Turčević Polje - Lugarna | 100054 | 1328 | | Turčević Polje | Grad Grubišno Polje | Komunalac d.o.o | | | | 1.200 | 0 | 1.200 |
| 52 | cesta Dijakovac - Jasenaš | 100055 | 1340 | | Turčević Polje | Grad Grubišno Polje | Komunalac d.o.o | | | | 2.970 | 0 | 2.970 |
| 53 | odvojak prema groblju Vel. Jasenovača | 100056 | 37/30 | | Grbavac | Grad Grubišno Polje | Komunalac d.o.o | | | | 150 | 0 | 150 |
| 54 | Poduzetnička cesta III u Zoni MSP | 100057 | 5075 | 2005 | Grubišno Polje | Grad Grubišno Polje | Komunalac d.o.o | | | | 460 | 460 | 0 |
| 55 | odvojak Klokočevačke | 100058 | 1989 | 1989 | Veliki Zdenci | Grad Grubišno Polje | Komunalac d.o.o | | | | 185 | 185 | 0 |
| 56 | odvojak Donja Rašenica | 100059 | 2666/2, 2658/2, 2658/1, 1456/2, 2470/5 | | Rašenica | Grad Grubišno Polje | Komunalac d.o.o | | | | 1.200 | 0 | 1.200 |
| 57 | odvojak Velika Jasenovača | 100060 | 994 | | Grbavac | Grad Grubišno Polje | Komunalac d.o.o | | | | 250 | 0 | 250 |
| 58 | odvojak Mala Barna | 100062 | 231 | | Mala Barna | Grad Grubišno Polje | Komunalac d.o.o | | | | 800 | 0 | 800 |
| 59 | odvojak Velika Barna (Majur) | 100063 | 2119/2, 2119/1 | | Velika Barna | Grad Grubišno Polje | Komunalac d.o.o | | | | 350 | 0 | 350 |
| 60 | odvojak Velika Barna (prema groblju) | 100064 | 2145 | | Velika Barna | Grad Grubišno Polje | Komunalac d.o.o | | | | 300 | 0 | 300 |
| 61 | Dijakovac - Miletinac | 100066 | 1341, 329 i 332/2 | | Turčević Polje | Grad Grubišno Polje | Komunalac d.o.o | | | | 650 | 0 | 650 |
| 62 | DC5 - Mala Peratovica | 100067 | 389, 380 | | Mala Peratovica | Grad Grubišno Polje | Komunalac d.o.o | | | | 2.640 | 2.640 | 0 |
| 63 | DC5 - Dapčevački Brđani | 100068 | 1480 i 1484 | | Dapčevica | Grad Grubišno Polje | Komunalac d.o.o | | | | 600 | 600 | 0 |
| 64 | Ivanovo Selo (ŽC) - Munije - Dijakovac | 100069 | 1365, 1180/27, 1345 | | Turčević Polje | Grad Grubišno Polje | Komunalac d.o.o | | | | 10.500 | 8.500 | 2.000 |
| 65 | Put u Donjoj Rašenici kod kbr. 25 | 100070 | 2837 | 2837 | Rašenica | Grad Grubišno Polje | Komunalac d.o.o | | | | 185 | 0 | 185 |
| 66 | Cesta Mali Bastaji - Maslenjača - nastavak prema Munijama - PLANIRANA | 100071 | | | Rašenica i Turčević Polje | | | | | | | | |
| 67 | Cesta Gornja Rašenica - Treglava (mjesni dom) | 100072 | 2637, 794/1, 80/67, 2629 | | Rašenica | Grad Grubišno Polje | Komunalac d.o.o | | | | 2.400 | 2.400 | 0 |
| 68 | odvojak N. Š. Zrinskog (između kbr. 27 i kbr. 29) | 100073 | 1314 | np | Grubišno Polje | Grad Grubišno Polje | Komunalac d.o.o | | | | 200 | 0 | 200 |
| 69 | Odvojak ceste u V. Peratovici (od raskrižja prema Gakovu do kbr. 120 u Velikoj Peratovici) | 100074 | dio 1178 | | Velika Peratovica | Grad Grubišno Polje | Komunalac d.o.o | | | | 700 | 0 | 700 |
| 70 | Poduzetnička cesta IV u Zoni MSP - dio izveden | 100075 | 5076 | 2006 | Grubišno Polje | Grad Grubišno Polje | Komunalac d.o.o | | | | 840 | 225 | 615 |
| 71 | Poduzetnička cesta I u Zoni MSP - odvojak | 100076 | 951/8 | 1121/75 | Grubišno Polje | Grad Grubišno Polje | Komunalac d.o.o | | | | 250 | 250 | 0 |
| 72 | Cesta u Maloj Peratovici - odvojak kod kbr. 54 | 100077 | 385 | | Mala Peratovica | Grad Grubišno Polje | Komunalac d.o.o | | | | 120 | 0 | 120 |
| 73 | Odvojak u Lončarici kod kbr. 11 | 100078 | 1468 | | Dapčevica | Grad Grubišno Polje | Komunalac d.o.o | | | | 450 | 0 | 450 |
| 74 | Odvojak u Lončarici kod kbr. 29 | 100079 | 1461 | | Dapčevica | Grad Grubišno Polje | Komunalac d.o.o | | | | 1.280 | 0 | 1.280 |
| 75 | Odvojak N. Š. Zrinskog kod kbr. 21 | 100080 | 1304 | | Grubišno Polje | Grad Grubišno Polje | Komunalac d.o.o | | | | 150 | 0 | 150 |
| 76 | Poljski put - Grbavac 1 | PP01 | 1091 | 1091 | Grbavac | Grad Grubišno Polje | Komunalac d.o.o | | | | 410 | 0 | 410 |
| 77 | Poljski put - Grbavac 2 | PP02 | 1090 | 1090 | Grbavac | Grad Grubišno Polje | Komunalac d.o.o | | | | 600 | 0 | 600 |
| 78 | Poljski put - Grbavac 3 | PP03 | 1089 | 1089 | Grbavac | Grad Grubišno Polje | Komunalac d.o.o | | | | 340 | 0 | 340 |
| 79 | Poljski put - Grbavac 4 | PP04 | 1088 | 1088 | Grbavac | Grad Grubišno Polje | Komunalac d.o.o | | | | 280 | 0 | 280 |
| 80 | Cesta Orlovac Zdenački (Mekani) - od spoja sa T. B. Banje do spoja sa ŽC 3139 | NC100081 | 1176 | 1176 | Mali Zdenci | Grad Grubišno Polje | Komunalac d.o.o | da | | | 675 | 675 | 0 |
| Ukupno: | | | | | | | | | | | 79.534 | 49.464 | 30.070 |

| LEGENDA | |
|---|---|
|  | Ceste i putevi koje su Javno dobro u općoj uporabi u vlasništvu Grada |
|  | Ceste i putevi za koje je izrađen Geodetski Elaborat izvedenog stanja, ali se čeka provedba u katastru i Općinskom sudu |
|  | Ceste i putevi koje treba staviti u Prostorni plan uređenja Grada |
|  | Ceste i putevi za koje će se ugovoriti izrada Geod. Elaborata izvedenog stanja |